

地理院タイルを加工して作成

地図番号	境界線の種類及び境界線の記号又は点名			
	種類	土地家屋調査士専用標	コンクリート標	
連拵207	既設		L51, N7, N15, N16	
	新設			
与点の種類	(1) 公共基準点	口、図根点	ハ、登記基準点	ニ、



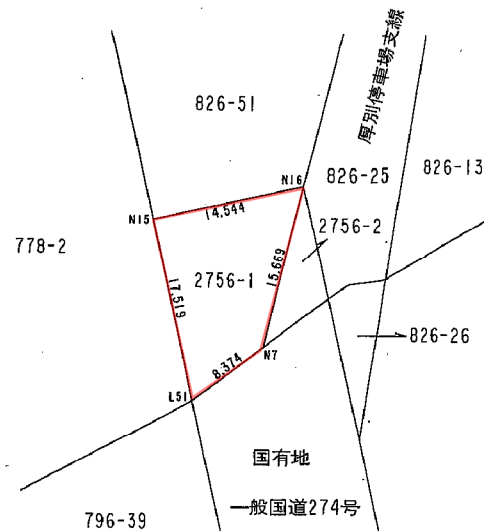
地番	2756-1	土地積測量図
土地の所在	札幌市厚別区大谷地東6丁目	

与点成果 (世界測地系)

点名	X座標	Y座標	備考
32801	-107842.322	-65506.951	公共基準点
30796	-107796.433	-63788.193	//
40886	-108837.513	-63883.398	//

座標求積表

地番	2756-1			
NO	X _n	Y _n	Y _{n+1} -Y _n	X _n · (Y _{n+1} -Y _n)
L51	-108129.399	-64138.840	-10.584	1142278.971038
N15	-108112.319	-64140.838	10.282	-1111610.863958
N16	-108109.084	-64126.658	10.584	-1142084.363376
N7	-108124.330	-64130.274	-10.282	1111734.361060
			合計	338.104782
			合計面積	169.0523810
			地積	169.05 m ²



システム登録済



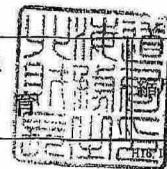
単位 m

官公署証明番号	平成 年 月 日
作製者	札幌市中央区南2条東1丁目フラ 土地家屋調査士 佐藤 靖夫 (平成17年7月20日作製)



申請人


財務省所管不動産登記簿託職員
北海道財務局長 竹嶋 孝



1/500

(札幌土地家屋調査士会用品)

これは図面の写しである。
平成18年9月7日
札幌財務局白石出張所
登記官 杉尾 孝弘
(複写機により作成)



公用