
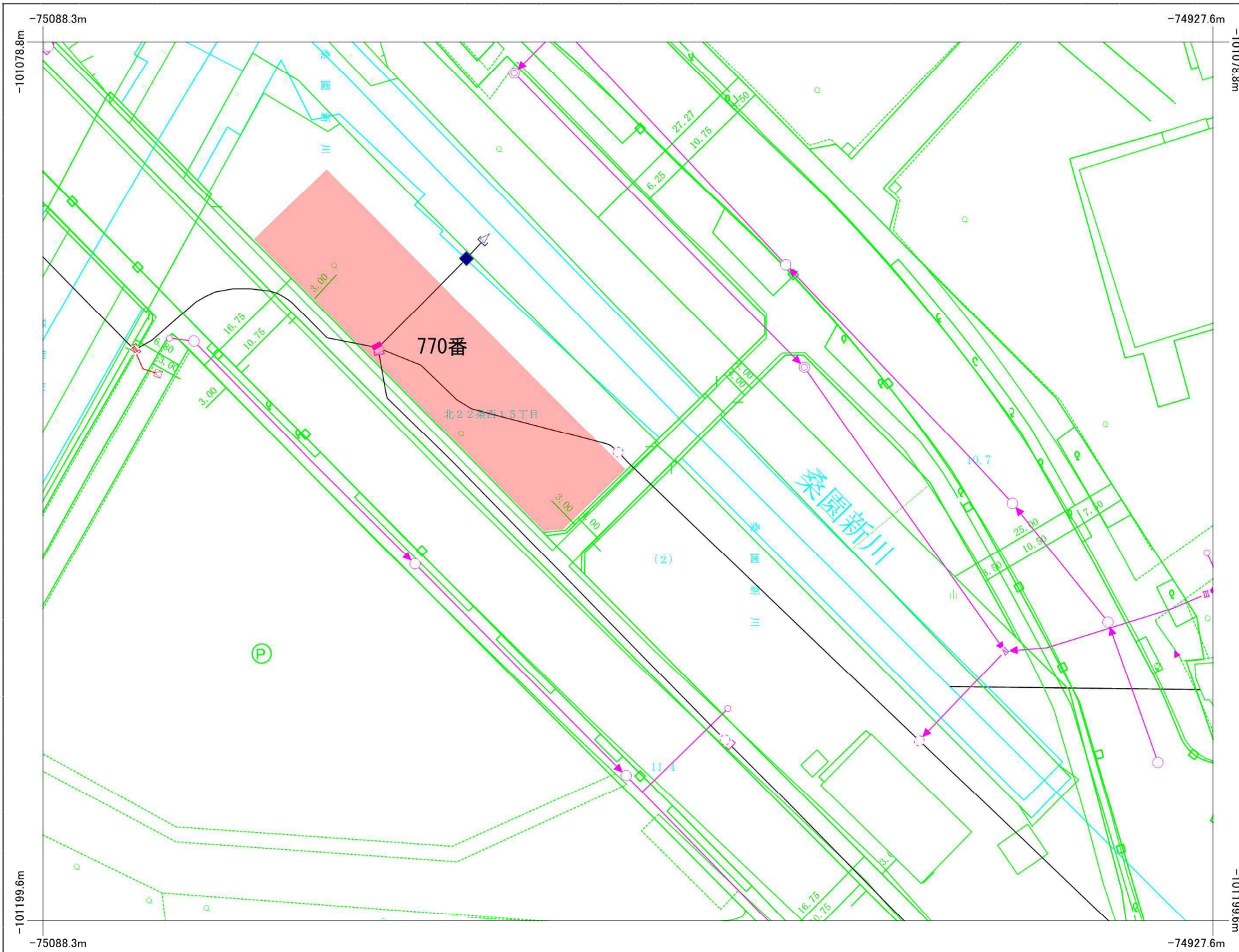




地理院タイルを加工して作成




凡例

管路種別 (外形2m以上は真形表示)			
合流式 枝線			
合流式 汚水幹線			
合流式 雨水幹線			
分流式 汚水幹線			
分流式 雨水幹線			
分流式 雨水枝線			
分流式 雨水幹線			
処理水送水管			
合流式 圧送管			
分流式 汚水圧送管			
送泥管			
送水管			
その他			
管理受託管			
人孔・社口等種別 (外形2m以上は真形表示)			
○ 1号型 人孔			
⊙ 2号型 人孔			
Ⅲ 3号型 人孔			
Ⅳ 4号型 人孔			
Ⅴ 5号型 人孔			
Ⅵ 6号型 人孔			
Ⅶ 7号型 人孔			
Ⅷ 8号型 人孔			
□ その他特殊 (階段・管理)			
■ 雨水吐蓋 (特殊人孔)			
□ 分水人孔 (特殊人孔)			
● 小形人孔			
● 制水栓			
● 制水ゲート			
● 吐口 (ラップゲート付き)			
● 吐口 (河川・池等)			
● 管接合・属性変化点等			
● 処理場・ポンプ場			
● マンホールポンプ場			
● 空気弁			
● 泥吐			
● 制水弁			
● その他			
樹種別			
○ 公共汚水樹			
⊙ 公共汚水樹			
● 公共特殊汚水樹			
● その他公共汚水樹			
○ 公共宅地雨水樹			
⊙ 公共特殊雨水樹			
● 公共特殊宅地雨水樹			
○ 公共雨水浸透樹			
● その他			
● 私設樹			
▶ エアー抜き樹			
□ 管理の分界点			
その他			
● 副管			
管渠属性表示			
管径 (m)	勾配 (%)	延長 (m)	
管底高 (m)	竣工年度	管種	管底高 (m)
管種記号			
C	コンクリート管		
H	ヒューム管		
V	塩ビ管		
I	鉄線管		
S	銅管		
T	ステンレス管		
R	リブ付種管塩ビ管		
X	その他		
人孔属性表示			
○	人孔番号	地盤高 (m)	
○	竣工番号		
樹・取付管属性表示			
管径 (m)	(取付管延長) (m)	下流人孔からの距離 (m)	

札幌市下水道河川局

下水道台帳



ご利用上の注意: 本図面情報は、施工図面を基に作成しており、現地を正確かつ詳細に測量したものではありません。下水道管の位置などを現地で調査・確認のうえご利用下さい。また、土地境界の特定などの目的には使用できません。

地図番号	境界標の種類及び境界点の記号又は			
	種類	土地家屋調査士専用標	コンクリート標	木杭
与点の種類	既設			
	新設			N-1, N-2, K22, K26, N4
与点の種類		イ. 公共基準点	ロ. 図根点	ハ. 登記基準点
				ニ.



地番	770	土地積測量	所在
土地の所在	札幌市中央区北22条西15丁目		

座標一覧表

測点名	X 座標	Y 座標
14483	-100927.433	-75324.482
14562	-101417.643	-74889.505
14563	-100877.617	-74858.464

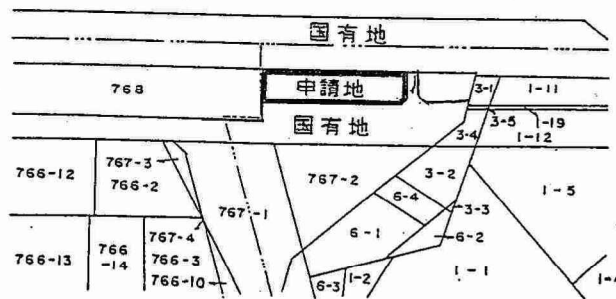
座標求積表

地番	測点	Xn	Yn	(Xn+1 - Xn)Yn
K22		-101369.682	-74752.999	3725838.976158
N-1		-101409.582	-74713.496	2982189.192840
N-2		-101409.597	-74710.496	-631527.822688
K26		-101401.129	-74701.942	-3724414.722294
N4		-101359.740	-74742.918	-2350440.542346
				総面積
				1645.081670
				面積
				822.5408350
				地積
				822.54 m <sup>2</sup>

総計 822.5408350



土地所在図

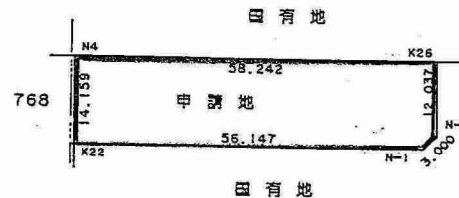


西区八軒10条東5丁目

中央区北22条西15丁目

地積測量図

S=1:1000



官公署証明番号 平成 年 月 日

作製者 札幌市北区北20条西5丁目18番地  
土地家屋調査士 中屋敷 繁 実  
(平成7年12月9日作製)



申請人 大蔵省所管不動産登記部職員  
北海道庁建設課 中村 英 隆  
縮尺 1/2500